

Subida Peña Canciás

Desde el aparcamiento de San Salvador, ascender a pie por una pista hasta un desvío indicado. Seguir las señales hasta el collado del paso de la cadena. Descender en dirección sur hasta una indicación donde el sendero gira al este directo hacia la cima.

Datos técnicos de la ruta	Tipología Ida y vuelta	Longitud 11,7 km
Desnivel 1000 m	Duración 5h 35min	Dificultad Alta



Ruta del Abeto de Fanfría

Tomar el camino al collado de Petralba y continuar hacia el oeste llaneando hasta el siguiente collado. Descender hacia el norte. Encontraremos unas hayas de grandes dimensiones, y dos abetos muy grandes, para finalmente llegar al Abeto de Fanfría, el más grande de todos ellos.

Datos técnicos de la ruta	Tipología Ida y vuelta	Longitud 6,8 km
Desnivel 590 m	Duración 3h 20min	Dificultad Media

Especie:
Abeto, *Abies alba*.
Perímetro en base:
6,10 m.
Altura:
30 m.
Edad estimada:
>200 años.
Árbol Catalogado:
BOA, 15/12/2021.



Abeto de Fanfría.

Ruta al Tejo de Fablo

Seguir el mismo camino indicado para la ruta de Peña Canciás. Una vez pasado el collado de la cadena, descender hasta el punto donde indica el desvío a la Peña Canciás y tomar el camino hacia el oeste. Seguir en dirección oeste hasta la canal, donde se encuentra el tejo.

Datos técnicos de la ruta	Tipología Ida y vuelta	Longitud 11,4 km
Desnivel 870 m	Duración 5h 5min	Dificultad Alta

Especie:
Tejo, *Taxus baccata*.
Perímetro en base:
6,10 m.
Altura:
8,5 m.
Edad estimada:
>500 años.
Arboleda Singular Catalogada:
20/01/2023.



Tejo de Fablo. *Emili J. Martínez i Ibarz*

Excursiones por el entorno de San Salvador

Normas de uso Pista de San Salvador

- El acceso a la pista forestal de San Salvador se encuentra regulado.
- Para transitar por la pista es necesario adquirir un ticket en el Ayuntamiento, Oficina de Turismo o en cualquier establecimiento (bares, restaurantes, etc.) del pueblo.
- El ticket da derecho a transitar por la pista durante todo el día. El dinero recaudado se destina exclusivamente al acondicionamiento de la pista, con el fin de mantenerla en el mejor estado posible.
- La pista es apta para todo camino o vehículos relativamente altos.
- La no obtención del ticket supone una infracción de la Ley de Montes de Aragón. La sanción mínima es de 100 euros.
- El ticket debe permanecer visible en el vehículo.
- Todo aquel que transite por la pista lo realiza bajo su propia responsabilidad y asumirá los daños que pueda sufrir o causar.


Ermita de San Salvador

Se trata de una ermita del siglo XVII o incluso anterior. Existe constancia documentada de que en 1792 se procedió a su reconstrucción. Al igual que otras ermitas de la zona, se sitúa con visual estratégica sobre el valle. Antiguamente los vecinos de Fiscal hacían una romería a esta ermita el día de San Salvador.

Tipología Ida y vuelta	Longitud 0,8 km	Desnivel 60 m	Duración 20 min	Dificultad Baja
----------------------------------	---------------------------	-------------------------	---------------------------	---------------------------



Ermita de San Salvador.



Trincheras de Petralba.

Trincheras de la Guerra Civil

Se trata de la línea de trincheras situadas en lo alto de la sierra que por su situación estratégica permitía al bando republicano, localizado en Fiscal, controlar los movimientos del bando situado en la zona de Yebra de Basa. La comunicación desde las trincheras con Fiscal se realizaba mediante un sistema de banderas.

Tipología Ida y vuelta	Longitud 5,6 km	Desnivel 480 m	Duración 2h 45min	Dificultad Media
----------------------------------	---------------------------	--------------------------	-----------------------------	----------------------------

Cuevas y abrigos

En la Cueva del Santo Viejo se aprecian las ruinas de una antigua construcción que podría corresponder con la ermita original de San Salvador. En el abrigo del Tozal de las Meloneras caben más de 500 ovejas. La Cueva del Onso es más profunda y se necesita un frontal para su visita. Estas cuevas fueron utilizadas durante la Guerra Civil por vecinos de Fiscal que estaban amenazados por el bando contrario.



J. M. Navarro



J. M. Navarro



Eugenio Monesma

Tipología Ida y vuelta	Longitud 0,4 km	Desnivel 50 m	Duración 15 min	Dificultad Baja
Tipología Ida y vuelta	Longitud 1,6 km	Desnivel 125 m	Duración 45 min	Dificultad Baja
Tipología Ida y vuelta	Longitud 5 km	Desnivel 385 m	Duración 2h 10min	Dificultad Media

Cascada de San Salvador

Cascada de unos 10 metros de altura, que lleva agua la mayor parte del año. El barranco de San Salvador recoge en ese punto las aguas formando un espectacular salto en el conglomerado calizo, a escasos metros a pie del aparcamiento.






Refugio de San Salvador

Refugio forestal, libre y abierto todo el año, conservado en relativamente buenas condiciones. Se encuentra situado a 50 metros del aparcamiento.



Refugio de San Salvador.

Leyenda

-  Puntos de interés
-  Pista de San Salvador
-  Subida Peña Canciás
-  Ruta al Abeto de Fanfría
-  Ruta al Tejo de Fablo

